

MAPA DO CEŁÓW PROJEKTOWYCH

skala 1 : 500

arkusz 3

WOJEWÓDZTWO:

POWIAT:

L. EWID.

OBIEKT:

malopolskie

limanowski

Dobra [120703_2]

Dobra [0002],

Jurków [0004]

SEKCJA:

7J17J402.3.2, 7J17J402.3.3, 7J17J402.3.4,

7J17J406.2.2, 7J17J406.2.3, 7J17J406.2.4,

7J17J406.4.1, 7J17J406.4.2, 7J17J406.4.3,

7J17J407.1.1, 7J17J411.2.1, 7J17J411.2.3,

7J17J411.3.2, 7J17J411.3.4, 7J17J411.4.1,

7J17J416.1.2, 7J17J416.1.4, 7J17J416.2.3,

7J17J416.3.2, 7J17J416.4.1, 7J17J416.4.3,

7J17J421.1.4, 7J17J421.2.1, 7J17J421.2.3,

7J17J421.3.2, 7J17J421.4.1

ID. pracy

zakres opracowania

linie z mpzp

6640.5047.2021

układ współrzędnych: 2000 strefa 7

poziom odniesienia: Amsterdam

Niniejszą mapę sporządzono na podstawie

mapy zasadniczej wektorowej oraz planu terenowego.

Nie wyklucza się istnienia w terenie elementów

uzbrojenia podziemnego nie zgłoszonych

do Inwentaryzacji i nie wykazanych na mapach

zasadniczych w ODR w Umowa

oraz na niniejszej mapie do celów projektowych.

Niniejszą mapę sporządzono bez ustalenia

stosunków gruntowych.

Treść mapy zgodna z terenem w zakresie

aktualizacji na II. 2021r.

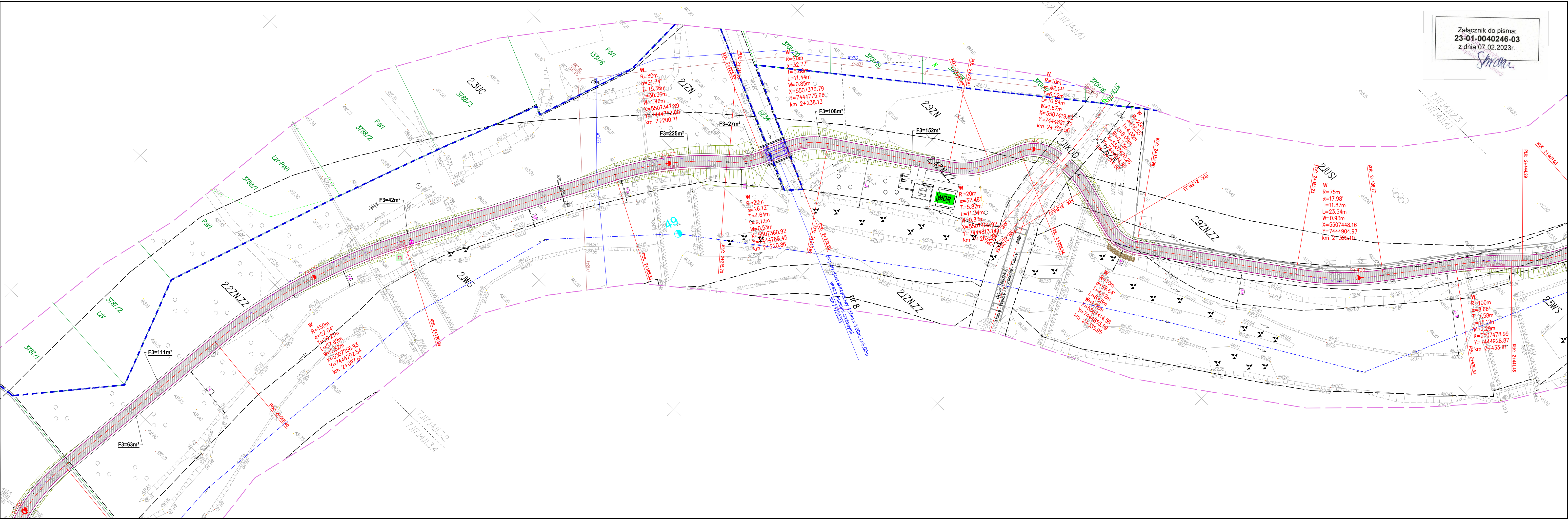
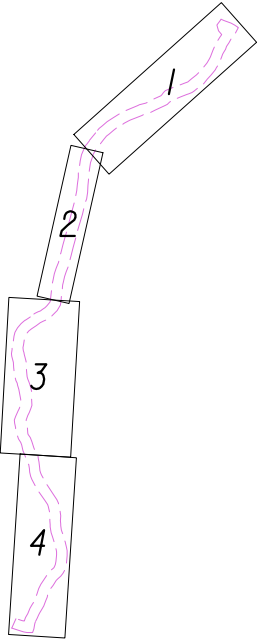
sporządził:

Oświadczam, że niniejszy dokument został opracowany w wyniku prac geodezyjnych i kartograficznych zgłoszonych pod numerem 6640.5047.2021 których rezultaty zawiera operat techniczny pozytywnie zweryfikowany.

Starosta Limanowski
Organ Służby Geodezyjnej i Kartograficznej - który otrzymał zgłoszenie
P. 1207.2022.649
Identyfikator ewidencyjny materiału zasobu - operatu technicznego

6640.5047.2021_37674 z dnia: 07.02.2022 r.
numer oraz data sporządzenia protokołu zawierającego wynik pozytywnej weryfikacji
Pracownia Geodezyjna mgr inż. Ryszard Biedroń, ul. Polna 19 34-600 Limanowa
wykonawca prac geodezyjnych


mgr inż. Ryszard Biedroń, upr. nr 19449
imię, nazwisko, nr uprawnień zawodowych kierownika prac geodezyjnych
Jestem świadomy odpowiedzialności karnej za złożenie fałszywego oświadczenia.



Załącznik do pisma:
23-01-0040246-03
z dnia 07.02.2023r.

LEGENDA :

- istn. granica wp rzeki Łososina
- istn. granica pasa drogowego DK
- istn. granica pasa drogowego DP
- istn. granica pasa drogowego DG
- istn. granice działek
- 1331/17 - istn. numery działek
- proj. os. jezdn.
- proj. krawędź jezdni
- proj. krawędź poborca
- proj. krawędź bet. wibroprasowany 20/30
- proj. krawędź bet. wibroprasowany 20/30 obróznony do 2cm
- proj. obrzeże betonowe 8/30
- proj. nawierzchnia jezdni (masa min. - asf. - beton asfaltowy)
- pobocze gruntowe o nawierzchni ulepszonej (kruszywo kamienne)
- proj. chodnik /nawierzchnia - kostka betonowa szara gr. 6cm/
- proj. skarpa
- proj. umocnienia /narzut kamieniu grubo/
- proj. balustrada U-11a
- proj. kanał deszczowy z rur PVC
- proj. studnia rewizyjna z kregów żelbetonowych Ø1200mm
- proj. przepust rurowy zakończony murkami czołowymi - beton C25/30
- proj. przepust skrzynkowy/ramowy zakończony murkami czołowymi - beton C25/30
- proj. zabezpieczenie odcinków sieci rurą osłonową dwudzielną
- istn. drzewa /do wycinki/
- istn. ogrodzenie do przebudowy
- proj. kilometry i hektometry
- projektowana studnia kablowa: SKR - 2
- projektowana kanalizacja kablowa
- istniejąca kanalizacja i kable do demontażu
- istniejąca studnia kablowa: do demontażu



BIURO PROJEKTOWE
"DROG-PROJEKT"
Inż. Grzegorz Zawada
24-600 Limanowa
NIP : 737-179-98-08
REGON : 120815144
tel. 610-211-074

PROJEKT ZAGOSPODAROWANIA TERENU

SKALA 1 : 500

Budowa ścieżki pieszo - rowerowej wzdłuż rzeki Łososiny
w km 0+000,00 - 4+854,15
w miejscowości Jurków oraz Dobra
ETAP I